

LEGENDA

xxx/xx

Dotčený pozemek

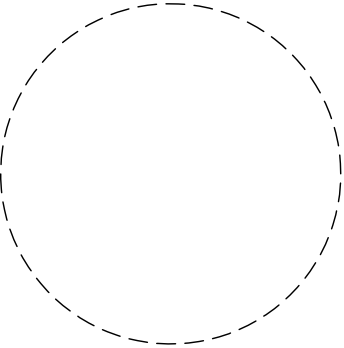

Dotčený pozemek






KN - hranice pozemků

katastrální území	parcelní číslo	výměra parcely [m2]	druh pozemku	LV	vlastník	adresa
Český Brod [622737]	1071/1	5370	ostatní plocha	3450	DOBIÁŠ spol.s r.o.,	č. p. 237, 29402 Kněžmost
	1071/2	2000	ostatní plocha	2176	royalty enterprise s.r.o.	Jinolická 880, Dolní Počernice, 19012 Praha 9
	950/6	664	ostatní plocha	1001	Město Český Brod,	náměstí Husovo 70, 28201 Český Brod
	950/8	243	ostatní plocha	1001	Město Český Brod,	náměstí Husovo 70, 28201 Český Brod
	950/9	54	ostatní plocha	1001	Město Český Brod,	náměstí Husovo 70, 28201 Český Brod
	950/10	695	ostatní plocha	1001	Město Český Brod,	náměstí Husovo 70, 28201 Český Brod

SOUŘADNICOVÝ SYSTÉM  
VÝŠKOVÝ SYSTÉM

JTSK  
BPV



Kreslil: ING. M. KESELY, Ph.D. 	Projektant: ING. M. KESELY, Ph.D. 	Hlavní projektant: ING. PETR KOBLENC 	Technická kontrola: ING. R. KASAL, Ph.D. 	 VODOHOSPODÁŘSKÝ ROZVOJ A VÝSTAVBA a.s. Nábřeží 4 150 56 Praha 5
Umístění stavby: STŘEDOČESKÝ KRAJ Kraj:		Obec: ČESKÝ BROD		
Investor: MĚSTO ČESKÝ BROD				
Název stavby: Stavební úpravy přečerpávací stanice a odlehčovací komory 10 v ulici Sportovní				
Příloha: Majetkoprávní situace				
Soubor: C.2_Majetkoprávní situace.dwg				
Formát: 2*A4				
Datum: 01/2024				
Stupeň: DUR+DSP (DPS)				Číslo paré:
Zakázka: 516/002				
Měřítko: 1:500		Číslo přílohy: C.2		